



ПОСТАНОВЛЕНИЕ

ЖӨП

« 11 » 01 2024 г. № 18
с. Усть-Кокса

Об установлении публичного сервитута

На основании ходатайства Филиала ПАО «Россети Сибирь» об установлении публичного сервитута, руководствуясь ст. 39.37 – 39.50 Земельного кодекса Российской Федерации, Постановлением Правительства Российской Федерации от 24.02.2009 г. № 160 «О порядке установления охранных зон объектов электросетевого хозяйства и особых условий использования земельных участков, расположенных в границах таких зон»,

ПОСТАНОВЛЯЮ:

1. Установить публичный сервитут в целях размещения объектов электросетевого хозяйства необходимых для технологического присоединения к сетям инженерно-технического обеспечения в отношении земельного участка с кадастровым номером 04:08:080405:691, с местоположением: Республика Алтай, Усть-Коксинский район, с. Тюнгур сроком на 49 (сорок девять) лет.
2. Утвердить границы публичного сервитута согласно приложенному графическому описанию местоположения границ..
3. Срок, в течение которого использование земельного участка (его части) и (или) расположенного на нем объекта недвижимого имущества в соответствии с их разрешенным использованием будет невозможно или существенно затруднено в связи с осуществлением сервитута составляет 3 (три) месяца
4. Владелец публичного сервитута обязан привести земельный участок в состояние, пригодное для использования в соответствии с видом разрешенного использования, снести инженерное сооружение, размещенное на основании публичного сервитута, в сроки, предусмотренные пунктом 8 статьи 39.50 Земельного кодекса Российской Федерации.
4. Контроль за исполнением настоящего постановления оставляю за собой.

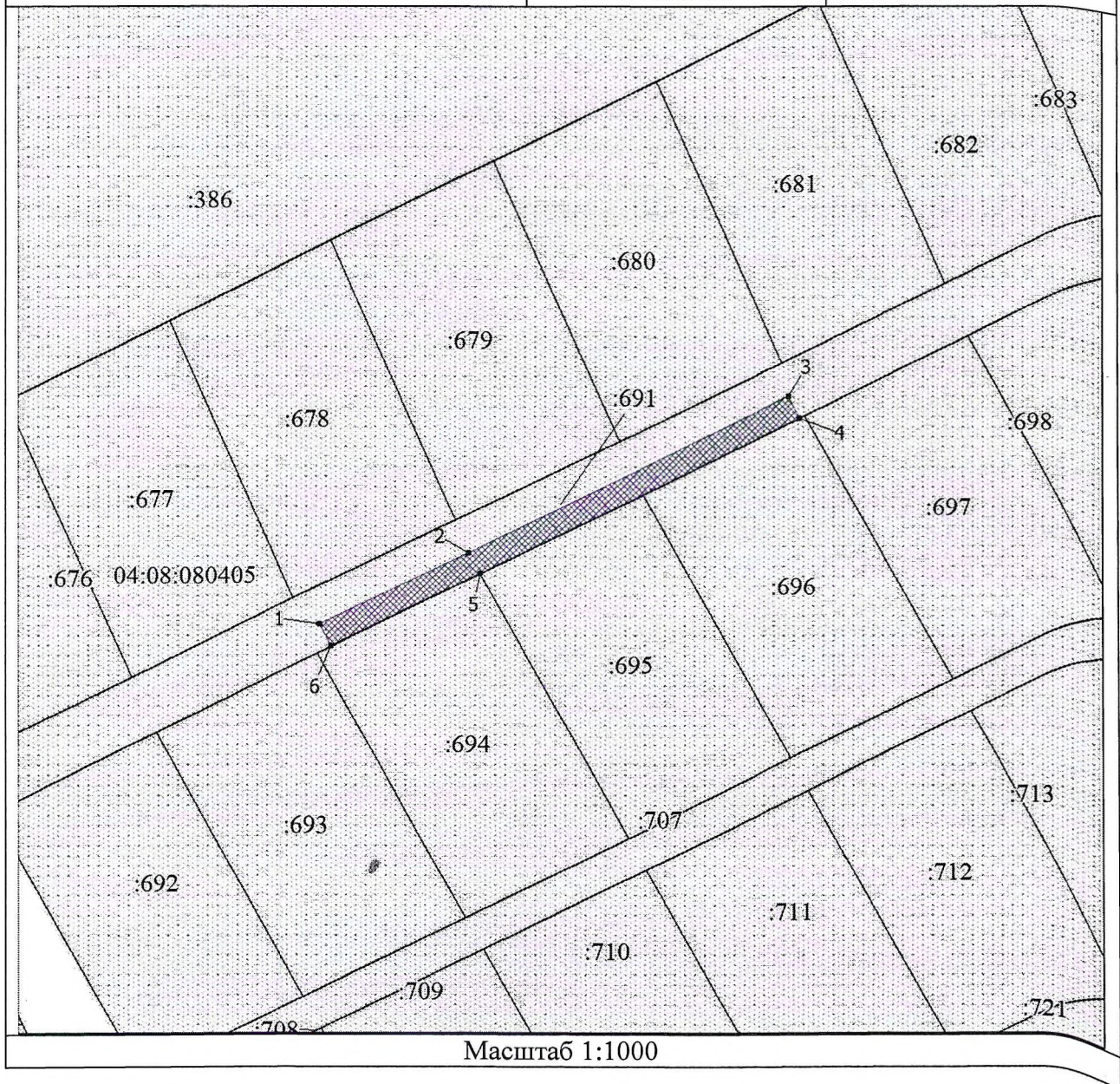
Глава МО «Усть-Коксинский район»




Д.Н.Кочевов

СВЕДЕНИЯ О ГРАНИЦАХ ПУБЛИЧНОГО СЕРВИТУТА


Местоположение границ публичного сервитута	Республика Алтай, Усть-Коксинский р-н	
Система координат	МСК-04, зона 1	
Метод определения координат	Аналитический метод	
Площадь земельного участка	346 кв.м.	
Средняя квадратическая погрешность положения характерной точки (M _t), м	0,1	
Обозначение характерных точек границ	Координаты, м	
	X	Y
1	446607.00	1359306.28
2	446619.03	1359331.08
3	446644.97	1359384.14
4	446641.38	1359385.90
5	446615.49	1359332.94
6	446603.51	1359308.24
1	446607.00	1359306.28



Условные обозначения:




Проектные границы публичного сервитута




Характерная точка границ публичного сервитута




Существующая часть границы, имеющиеся в ЕГРН сведения о которой достаточны для определения её местоположения



Надписи кадастрового номера земельного участка, сведения о котором содержатся в ЕГРН



Граница кадастрового квартала



Обозначение кадастрового квартала