











Утверждена постановлением Администрации  
Муниципального Образования  
"Усть-Коксинский район" Республики Алтай  
от « 18 » апреля 2018 г. № 287

Схема расположения земельного участка или земельных участков  
на кадастровом плане территории



- Условные обозначения :
-  Зона с особыми условиями использования территории, внесенная в ГКН
  -  Граница МО/населенного пункта, внесенная в ГКН
  -  Граница кадастрового квартала
  -  Граница участка, существующего в ГКН
  -  Граница образуемого земельного участка (участков)
  -  \*н1 характерная точка границы проектируемого земельного участка
  -  :3У1 обозначение проектируемого земельного участка
  -  04:08:070701 номер кадастрового квартала
  -  :540 обозначение земельного участка, сведения о котором содержатся в ГКН