

Утверждена

Постановлением главы Администрации МО  
«Усть-Коксинский район»

от \_\_\_\_\_ № \_\_\_\_\_

Схема расположения земельного участка на кадастровом плане территории

Условный номер земельного участка: **:ЗУ1**





Площадь земельного участка: **1498 кв.м.**

| Обозначение<br>характерных<br>точек границ | Координаты, м<br>Система координат МСК-04 |           |
|--------------------------------------------|-------------------------------------------|-----------|
|                                            | X                                         | Y         |
| 1                                          | 2                                         | 3         |
| н1                                         | 460 078                                   | 1 314 041 |
| н2                                         | 460 075                                   | 1 314 070 |
| н3                                         | 460 024                                   | 1 314 063 |
| н4                                         | 460 028                                   | 1 314 034 |
| н1                                         | 460 078                                   | 1 314 041 |



Масштаб 1:2000

Условные обозначения:

-  - проектируемая граница земельного участка
-  - граница земельного участка, сведения о которой содержатся в ЕГРН
-  - граница кадастрового квартала
-  н1 - проектируемая характерная точка земельного участка
- 04:08:010601:278 - обозначение участка в квартале
- :ЗУ1 - обозначение проектируемого земельного участка
- 04:08:010601 - номер кадастрового квартала