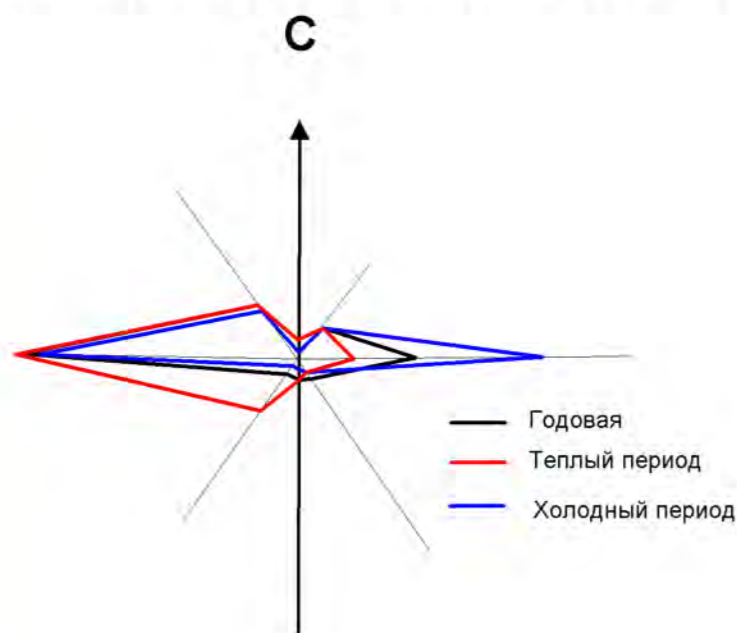


Внесение изменений в Генеральный план Усть-Коксинского СП Усть-Коксинского района РА

Карта функциональных зон с. Власьево



Карта объектов капитального строительства с. Власьево



планир.



сущ.



ГРАНИЦЫ

населенных пунктов

земельных участков

ЗЕМЛИ

сельскохозяйственного назначения

Зона сельских лесов

водные объекты на землях сельскохозяйственного назначения

ФУНКЦИОНАЛЬНЫЕ ЗОНЫ:

Жилая зона, в том числе:

Зона застройки индивидуальными жилыми домами

Зона сельскохозяйственного использования

Зона инженерной и транспортной инфраструктуры

Зона специального назначения

Автодороги регионального значения

Линия электропередачи воздушная 10 кВ

ГРАНИЦЫ ЗОН С ОСОБЫМИ УСЛОВИЯМИ ИСПОЛЬЗОВАНИЯ ТЕРРИТОРИИ

СЗЗ объектов производственной, коммунально-складской, транспортной инфраструктуры, объектов специального назначения

охранной зоны объектов инженерной инфраструктуры

Прибрежно-защитная полоса

Водоохранная зона

ТЕРРИТОРИИ ОБЩЕГО ПОЛЬЗОВАНИЯ

Береговая полоса*

* Полоса земли вдоль береговой линии (границы водного объекта) водного объекта общего пользования (береговая полоса) предназначена для общего пользования

						Заказчик: администрация Усть-Коксинского СП		
						Внесение изменений в Генеральный план Усть-Коксинского СП Усть-Коксинского сельского поселения Республики Алтай		
Изм.	Кол.	Лист	№ док	Подпись	Дата			
Директор		Садакова Г.А.				Положения о территориальном планировании		
Инженер		Кравцова С.Ю.				Стадия	Лист	Листов
						ГП	5	8
						Карта функциональных зон с. Власьево Карта объектов капитального строительства с. Власьево		
						ООО "Компания Земпроект"		