



ПОСТАНОВЛЕНИЕ

ЈӨП

от «10» июня 2024 г. № 465
с. Усть-Кокса

Об утверждении схемы размещения
нестационарного торгового объекта на
территории муниципального образования
«Усть-Коксинский район».

В соответствии с приказом Минэкономразвития Республики Алтай от 4 декабря
2015 года №224-ОД «Об установлении порядка разработки и утверждения органами
объектов на территории Республики Алтай»

ПОСТАНОВЛЯЮ:

1. Утвердить схемы размещения нестационарных торговых объектов (НТО) на территории муниципального образования «Усть-Коксинский район» (приложение №1).
2. Настоящее постановление подлежит официальному опубликованию путем его размещения на официальном сайте Муниципального образования «Усть-Коксинский район» Республики Алтай, а так же опубликованию в газете «Уймонские вести».

Первый заместитель главы Администрации
МО «Усть-Коксинский район»



О.М. Абросимова

УТВЕРЖДЕНА
 Постановлением Администрации
 муниципального образования
 «Усть-Коксинский район»
 от 10 июня 2024года №465

СХЕМА

размещения нестационарных торговых объектов на территории муниципального образования «Усть-Коксинский район»

№п/п	Место размещения(адрес)	Тип НТО (павильон,киоск)	Площадь (кв. м)		Специализация торгового объекта(вид реализуемой продукции)	Период размещения НТО (постоянное или сезонное)	Форма собственности земельного участка (федеральная, муниципальная ,не разграничена)	Относится к субъекту малого предпринимательства(+), нет(-).
			Земельного участка	НТО				
1	2	3	4	5	6	7	8	9
1	Ул.Советская, остановка «Школа» на нечетной стороне улицы.	Торговый павильон	15	15	общепит	постоянно	муниципальная	+
2	Ул.Харитошкина, остановка площадь «Мира», рядом с домом №6Б.	Торговый павильон	20	20	общепит	постоянно	муниципальная	+

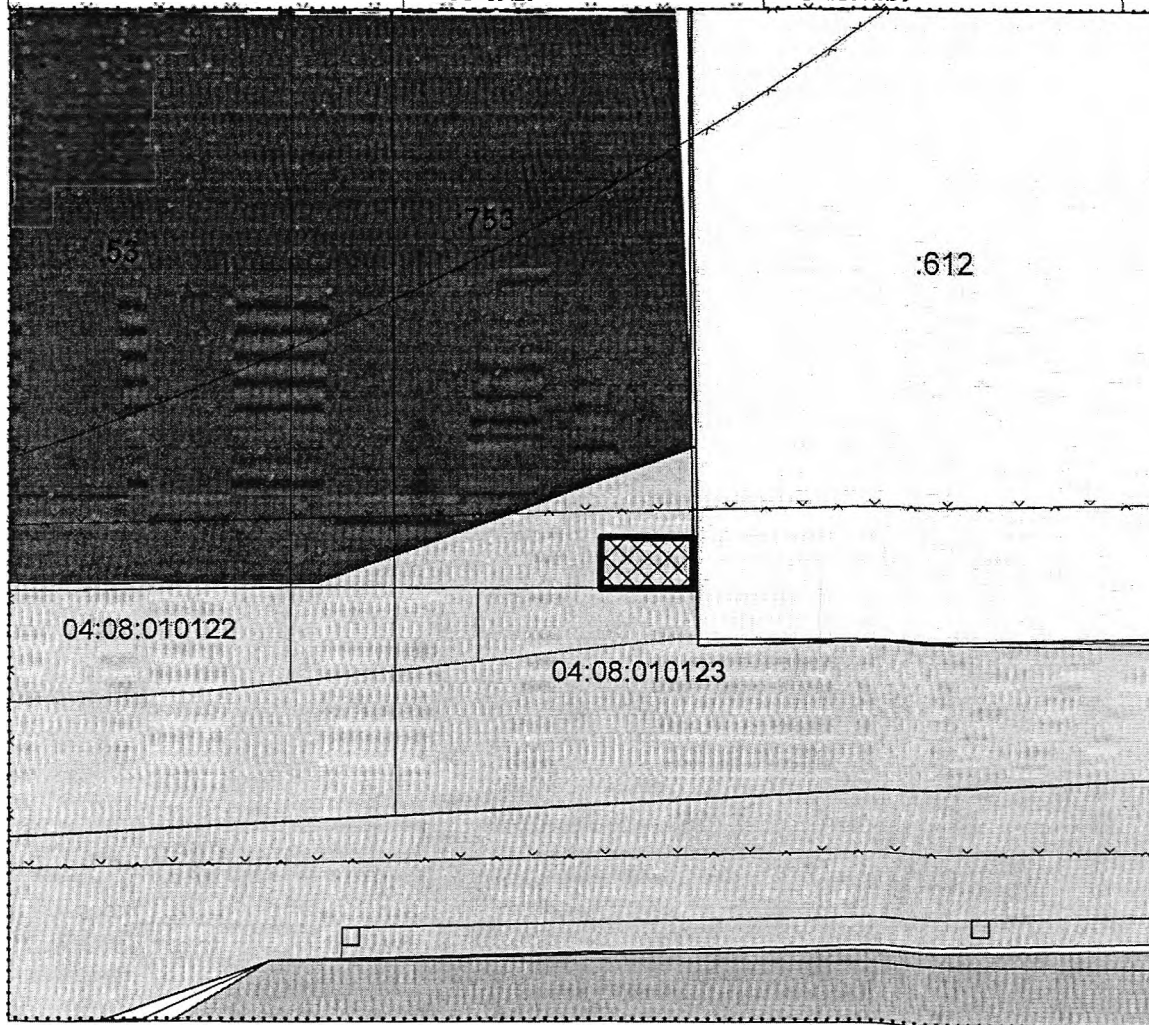
Утверждена постановлением
администрации Усть-Коксинского
района от 10.06.20 № 465

Схема расположения земельного участка на кадастровом плане

Условный номер земельного участка ЗУ1 №1



Площадь земельного участка 15,00 м²

Обозначение характерных точек границ	Координаты	
	X	Y
1	458016.33	1311072.99
2	458016.33	1311067.65
3	458019.29	1311067.68
4	458019.25	1311072.99



Масштаб 1:419

Условные обозначения:

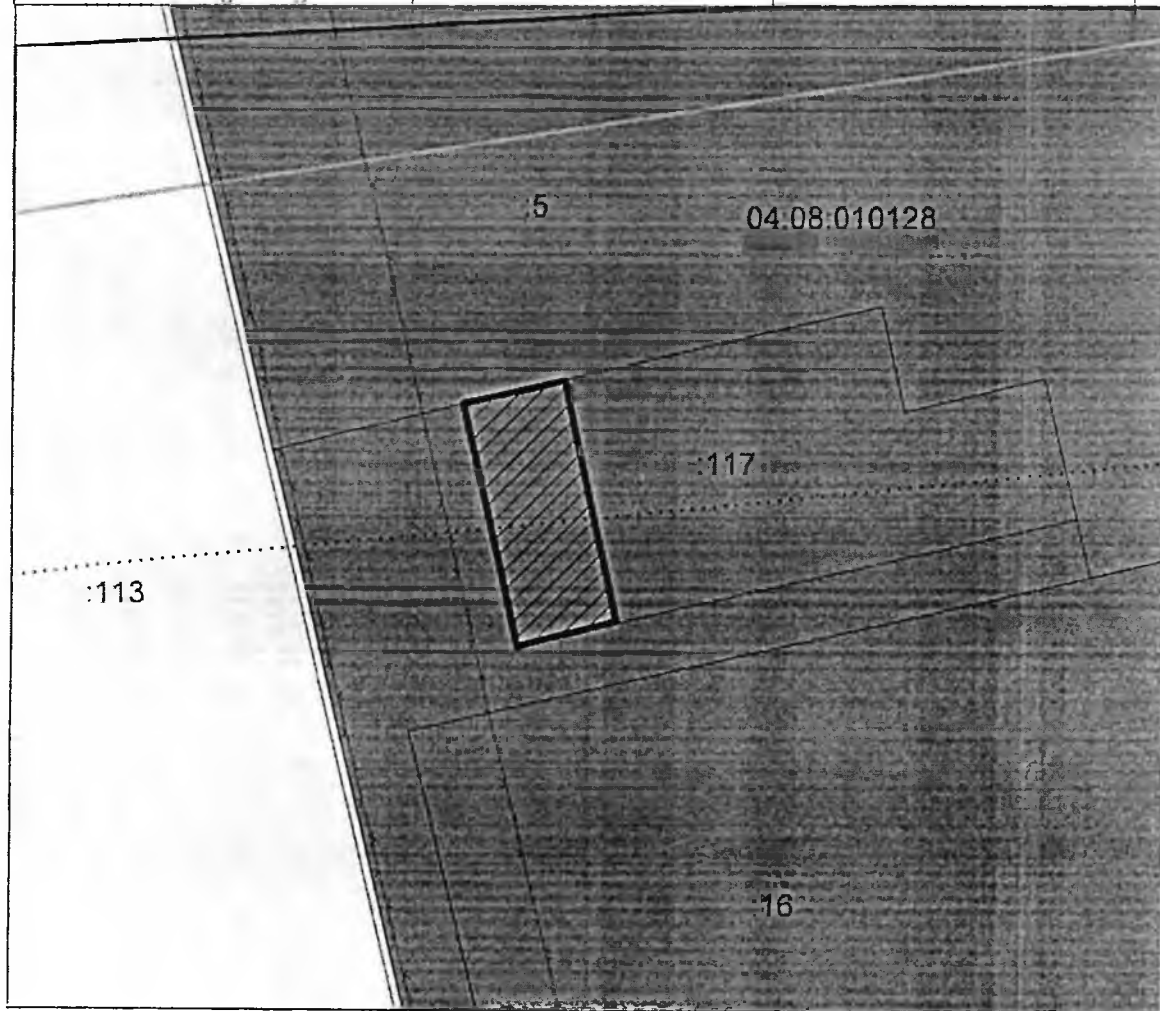
-  граница кадастрового деления
-  формируемый земельный участок

Утверждена постановлением
администрации Усть-Коксинского
района от 10.06.2024 № 465.

Схема расположения земельного участка на кадастровом плане

Условный номер земельного участка ЗУ1 *нд*
Площадь земельного участка 20,00 м²

Обозначение характерных точек границ	Координаты	
	X	Y
1	457924.44	1310702.09
2	457925.06	1310704.93
3	457918.3	1310706.42
4	457917.61	1310703.64



Масштаб 1:202

Условные обозначения:



граница кадастрового деления



формируемый земельный участок

4	457925.14	1310718.31	-	0,06
5	457921.25	1310719.23	-	0,06
6	457917.61	1310703.61	-	0,06

План (чертеж, схема) земельного участка

